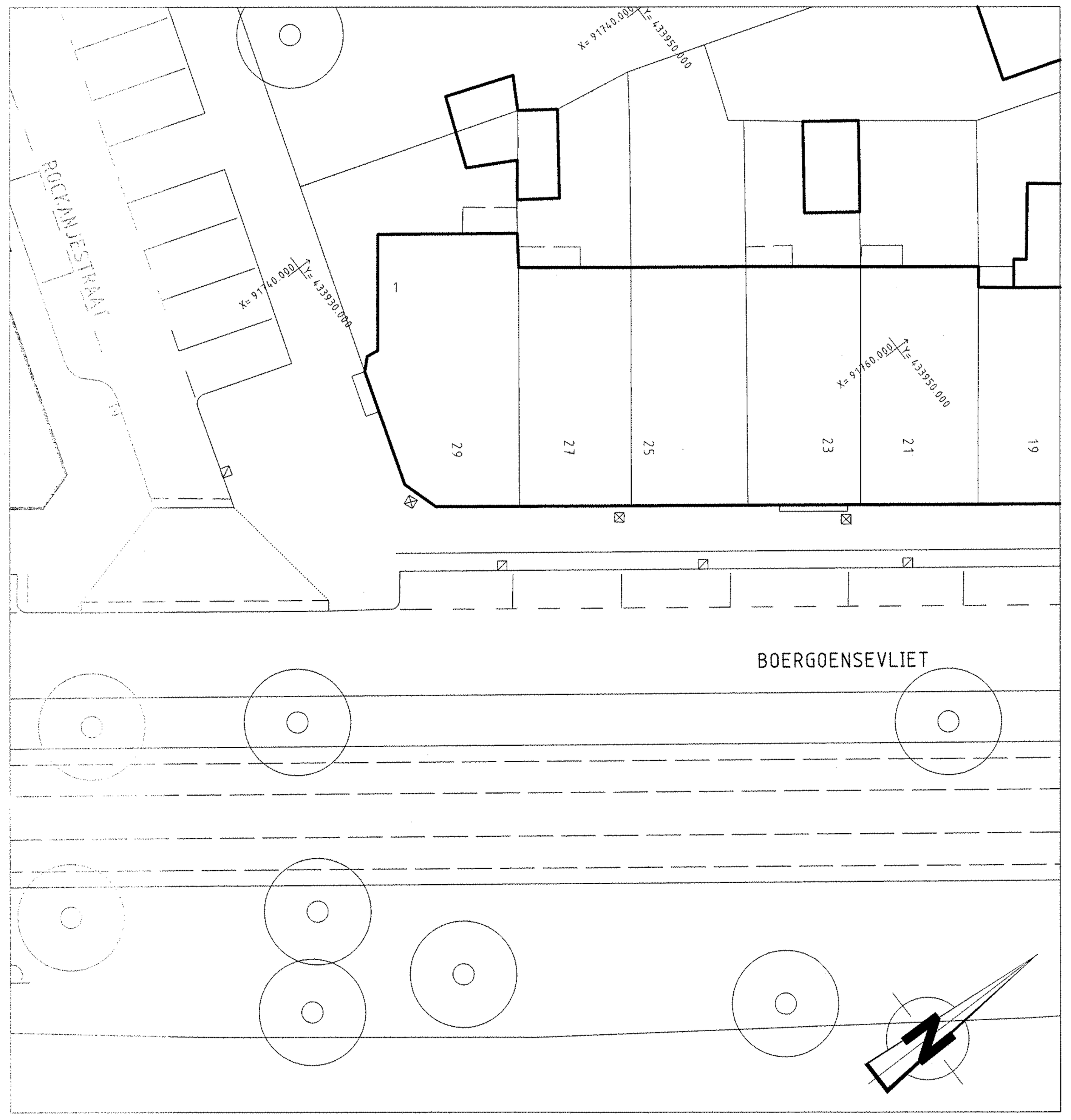

BESTAANDE SITUATIE WEGENBOUW

SCHAAL 1 : 200

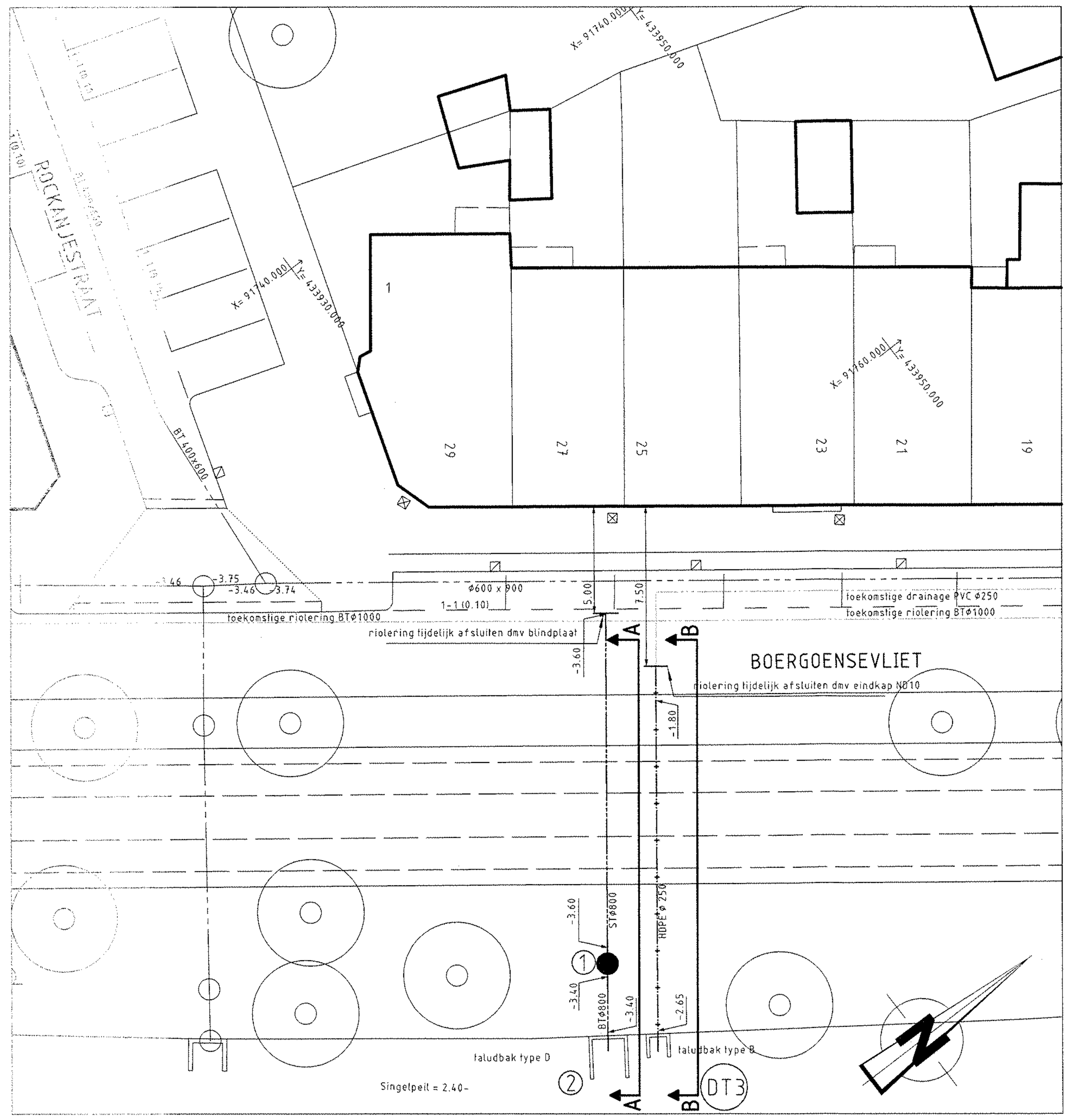

BESTAANDE EN NIEUWE RIOLERING

SCHAAL 1 : 200

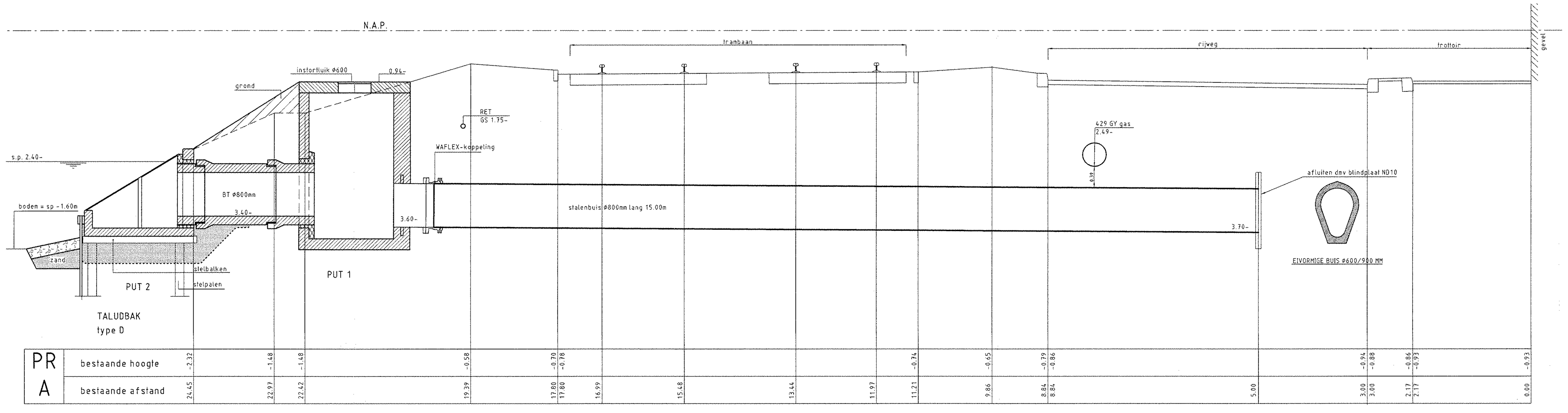

DOORSNEDE A-A

SCHAAL 1 : 50

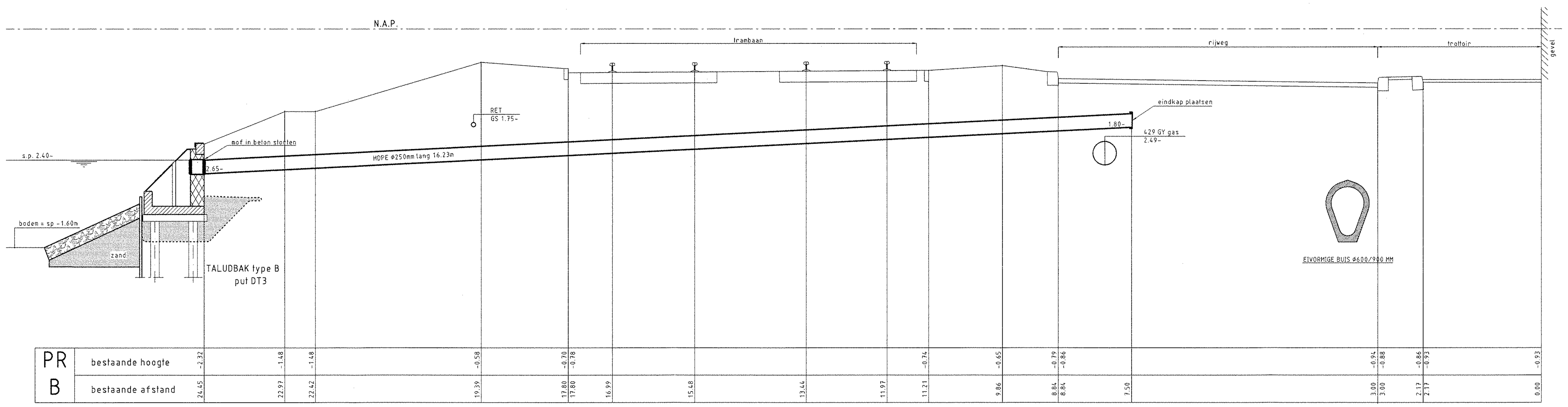

DOORSNEDE B-B

SCHAAL 1 : 50

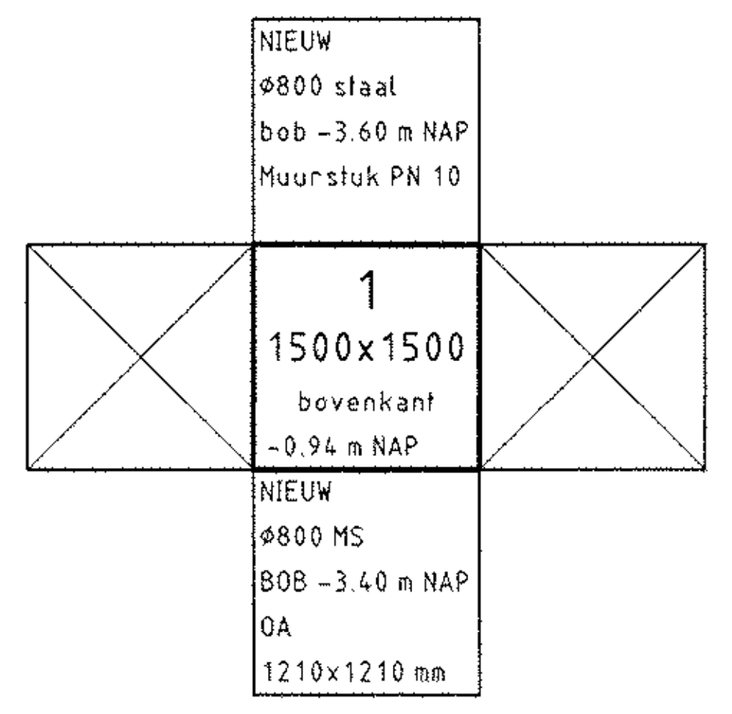

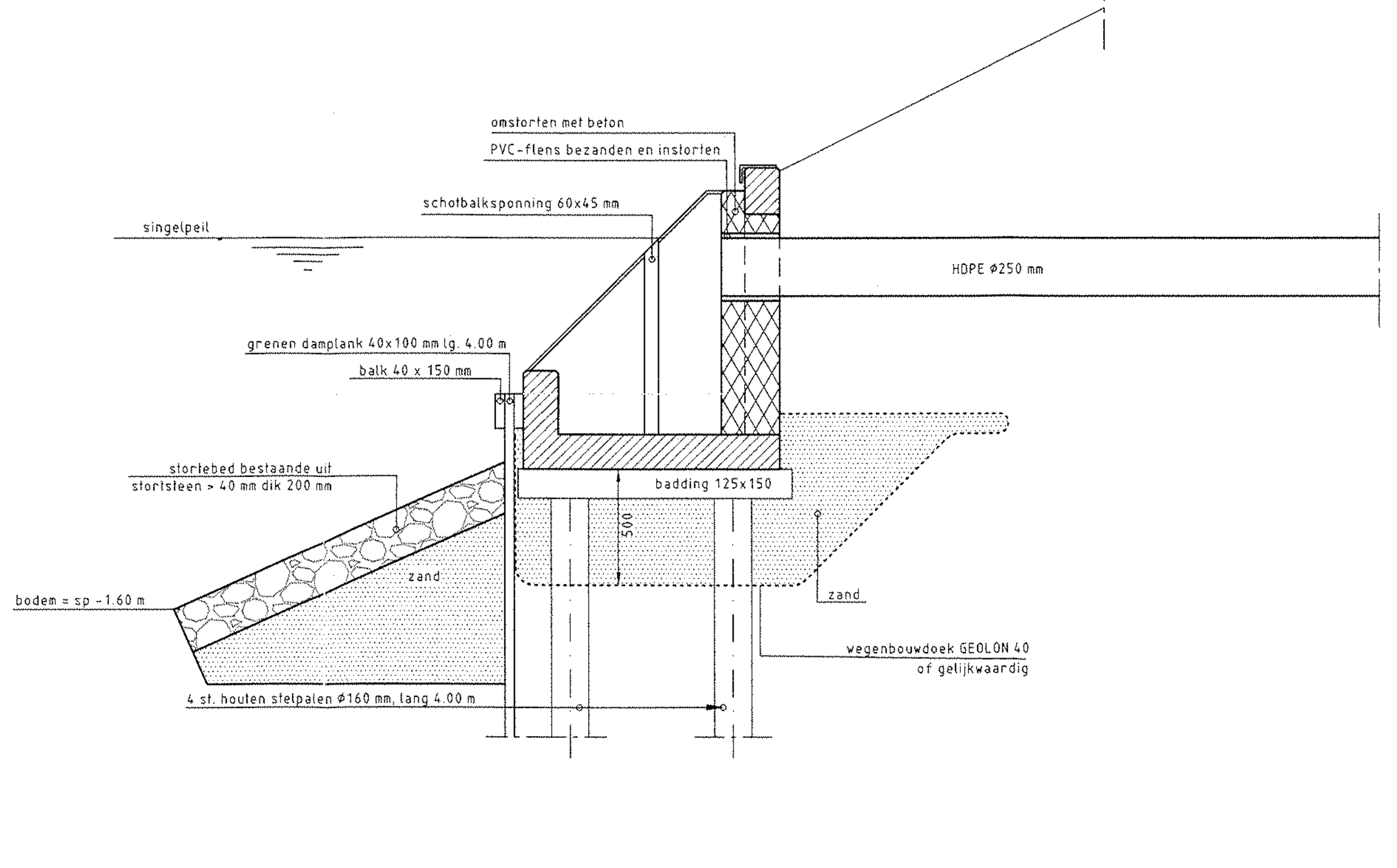

DETAIL TALUDBAK TYPE B

SCHAAL 1:25

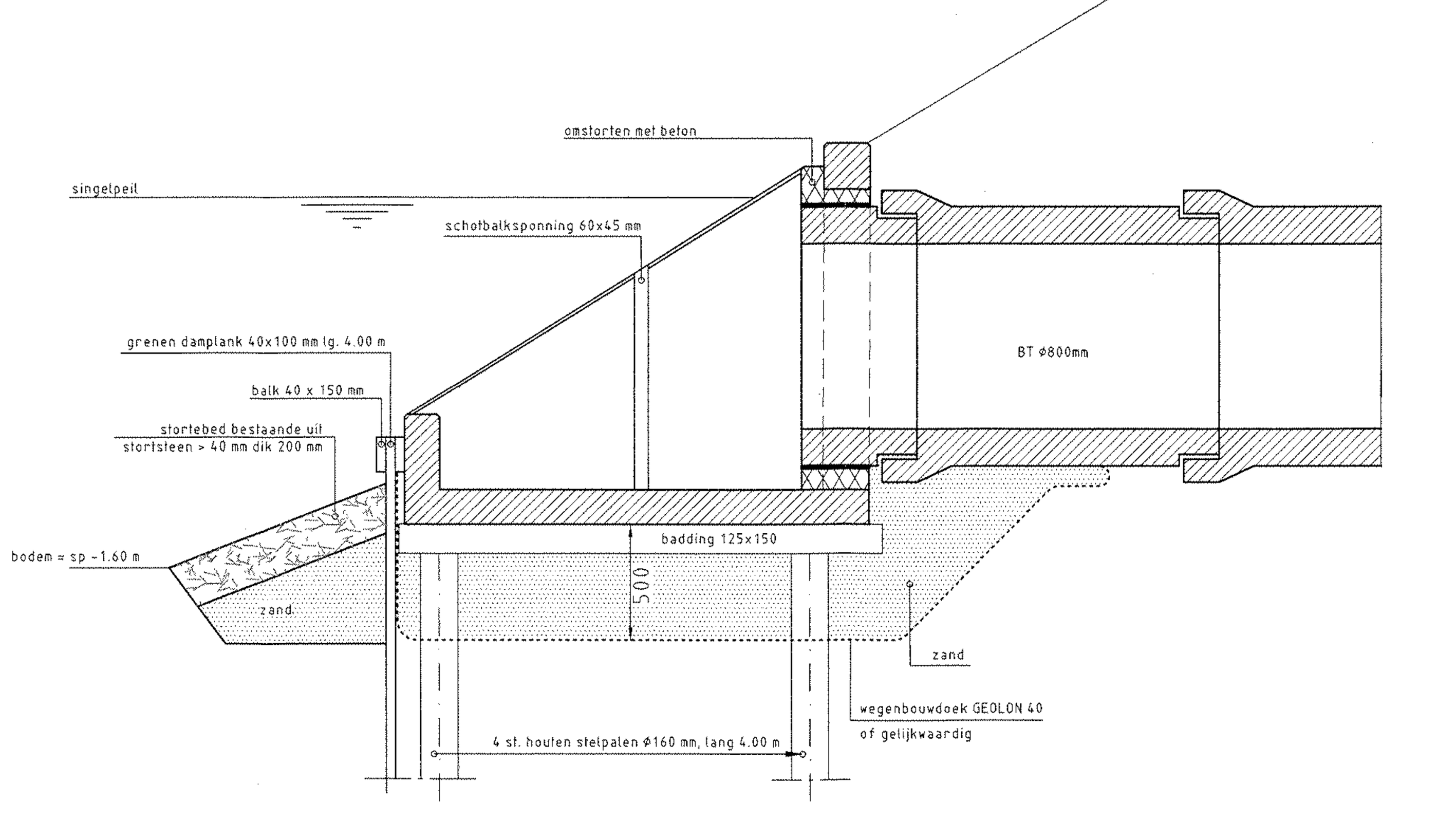

DETAIL TALUDBAK TYPE D

SCHAAL 1:25

OPMERKINGEN

VERKLARING

- bestaande toestand
- best. toestand, die vervalt
- te maken toestand
- bestaand gebouw
- best. gebouw dat vervalt
- overbouwing
- nieuw gebouw (gepland)
- as, of meetlijn met meetpunt
- hekwerk/haag
- uitgiftegrens
- vastgestelde hoogte
- tijdelijke hoogte
- gemeentegrens
- werkgrens
- kredietgrens
- water
- gras
- beplanting
- bestaande boom
- toekomstige boom
- te verwijderen boom
- talud
- bestaande beschoeiing
- nieuwe beschoeiing
- bestaande waterkering
- best waterkering,die vervalt
- nieuwe waterkering
- tijdelijke waterkering
- leidingstrook
- spanmast RET/spanmast RET met ov
- paal voor signalisatie/lichtmast
- verkeersbord bestaand/nieuw
- geleiderail
- keerwand/damwand
- peilbuis
- bouwrijp te maken terrein
- bestaand DWA / gemengd riool met put en berrie
- te leggen DWA / gemengd riool met put
- bestaand RWA riool met put
- te leggen RWA riool met put
- te verwijderen riool
- te vervallen riool
- stroomrichting
- (2) putnummer
- Ø 400 MS — diameter en type buis
- 74-10-R-045 (1985) — tekeningnummer en jaar van aanleg bestaand riool
- -1.00 -1.10 -0.90 — schouwpeil en projectpeil b.o.b.
- -0.90 — aanlegpeil b.o.b.
- -3.50 — bestaande maaiveldhoogte
- -3.50 — te maken maaiveldhoogte
- 1.00 ZA90/ZA45/BA — huisaansluitleiding met hoogte onderkant buis en wijze van aansluiting: -zijaansluiting 90° -zijaansluiting 45° -bovenaansluiting
- overstort
- taludbak
- drainagebuis
- collecteurriool
- persleiding
- gemaal
- afsluiter
- S.P. -1.00 — singelpeil
- te maken afstopping

REVISIE

20.25

gelegd riool met gemeten afstand

Rioolkaart : M 28
Bemalingsdistrict: 23

SITUATIE

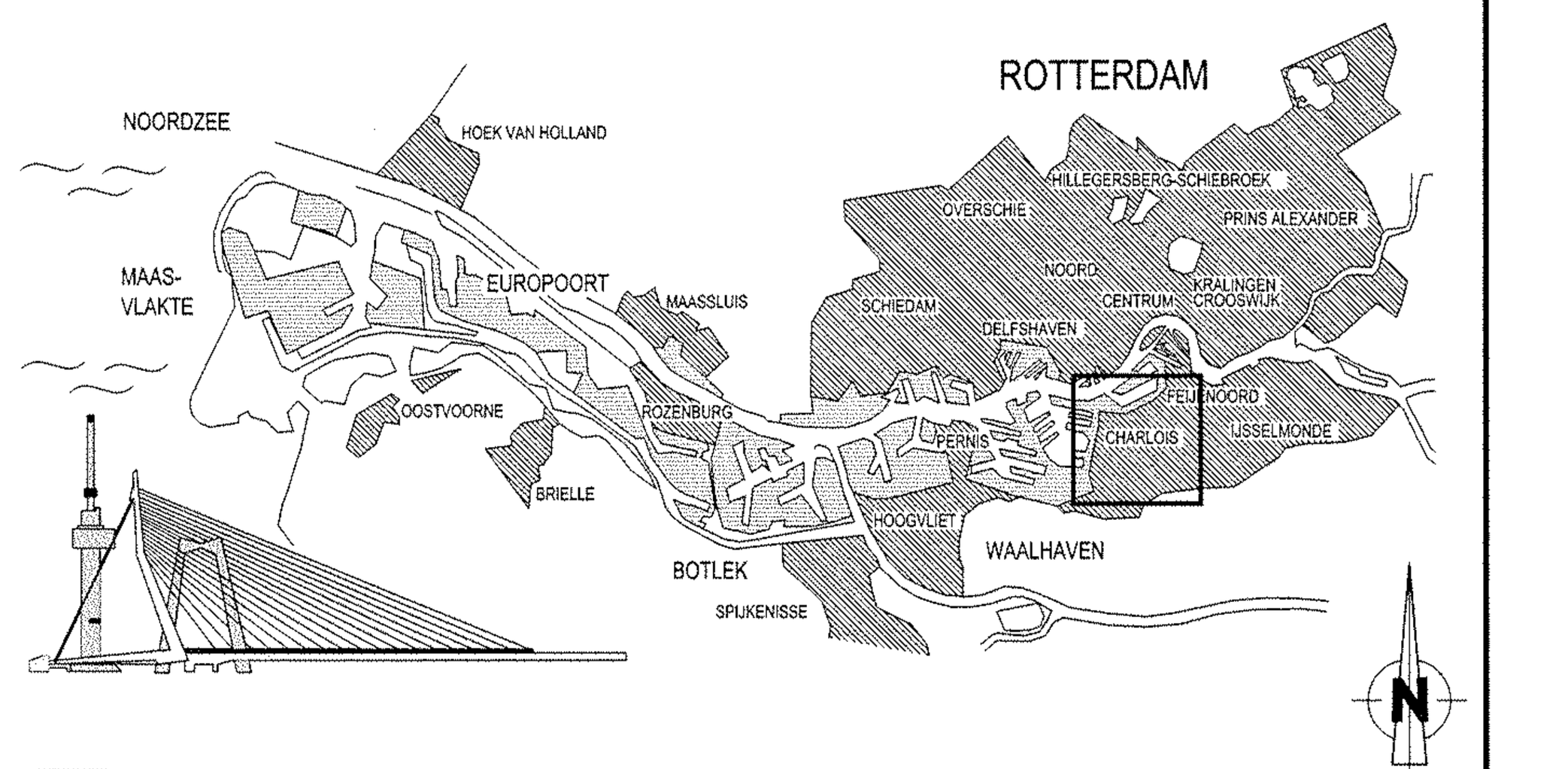

WOONGEBIED

HAVEN- EN INDUSTRIEGEBIED

0 5 10km

VERSIE

Versie	Omschrijving	Tekenaar	Datum
f			
e			
d			
c			
b			
a	BESTEKTEKENING	W. Verberk	31-5

BESTEKTEKENING

Bestandsnaam : 74-R- OVERSTORT ROCKANJESTRAAT.DWG | Projectcode : P74 | Verwijzing : WM : F.A. 16 - 04 - 2012

Gemeente Rotterdam
Gemeentewerken
Ingenieursbureau

Galvanistraat 15
Postbus 6633
3002 AP ROTTERDAM
Telefoon : 010 489 4788
Telefax : 010 489 5494

CHARLOIS

OUD-CHARLOIS
BOERGOENSEVLIET/ROCKANJESTRAAT
OVERSTORT
RIOLERING

Behoort bij : BESTEK Nummer : 1-038-12

Geografische code : 15-74-21/30

Formaat : 1263 x 594 | Blad 1 van 1 bladen

Schaal : 1:50/1:200

Getekend :	Gecontroleerd :	Geautoriseerd :	Tekeningnr. :
D.Hoornweg (Paraaf)	J.van Atten 31/5/'12 (Paraaf/Datum)	J.B.Tromp 31-5-'12 (Paraaf/Datum)	74 - R - 0629 (Wijk/projectcode — Soort — Volgnr.) Ver. a

M:\IGWR-STAD\ZUID\CHARLOIS\P74_OUD-CHARLOIS\74-09-104 BOERGOENSEHOF\2_VOORBEREIDING\3_PROJECTRESULTATEN\3.30_TEKENINGEN TM DEFINITIEF ONTWERP\3.31_VOORLOPIGE TEKENINGEN